









k. ú. BABICE  
N. SVITAVOU

# ZMĚNA Č. 1 ÚP BÍLOVICE NAD SVITAVOU

## ZASTAVĚNÉ ÚZEMÍ

 hranice zastavěného území dle zákona č. 183/2006 Sb., k 15.1.2009

## ZASTAVITELNÉ PLOCHY A PLOCHY PŘESTAVBY

- návrh
-  PLOCHY BYDLENÍ  
BR plochy bydlení v rodinných domech
  -  PLOCHY OBČANSKÉHO VYBAVENÍ  
OS plochy pro prodej, služby, ubytování, stravování  
OE plochy pro vzdělávání, sociální služby, zdravotní služby, kulturu, veřejnou správu  
OZ plochy pro hřištitovy
  -  OT plochy pro tělovýchovu a sport
  - ÚZEMÍ OSTATNÍ
  -  VD plochy výroby drobné
  -  TI plochy technické infrastruktury
  -  RI plochy rekreace
  -  UZ plochy veřejné (parkové) zeleně

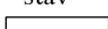







## PLOCHY A KORIDORY K PROVĚŘENÍ ÚZEMNÍ STUDII NEBO REGULAČNÍM PLÁNEM

 plochy a koridory k prověření územní studii

## PŘEHLED ZMĚN Č. 1 ÚP BÍLOVICE NAD SVITAVOU

- 1.1 Návrh RI plochy rekreace
- 1.2 Návrh RI plochy rekreace
- 1.3 Návrh RI plochy rekreace
- 1.4 Návrh BR plochy bydlení v rodinných domech
- 1.6 Návrh BR plochy bydlení v rodinných domech
- 1.8 Změna regulativů ploch RI
- 1.9 Změna zařídění komunikace

## INFORMATIVNÍ ÚDAJE

- | stav  | návrh  |
|---|--|
|  | hranice katastrálního území Bílovice nad Svitavou          |
|  | hranice území řešeného změnou č. 1 ÚP                      |
|  | řeky   |
|  | ostatní vodní toky v otevřeném korytě                      |
|  | vodní toky zatrubněné                                      |
|  | záchytné příkopy a občasně vodoteče                        |
|  | BR 2<br>označení návrhových ploch ÚP Bílovice nad Svitavou |
|  | 1.3<br>označení ploch změny č.1.                           |

## ZÁKLADNÍ ČLENĚNÍ ÚZEMÍ

1 : 5.000

Pořizovatel: Městský úřad Šlapanice, odbor výstavby, oddělení územního plánování a památkové péče  
Projektant: AR projekt, s.r.o., Hviezdoslavova 29, 627 00 Brno  
Datum zpracování: 05/2015



Vedoucí projektant: Ing. arch. Milan Hučík  
Vypracovali: Ing. arch. Milan Hučík, Ing. Zita Střežková

**I.01**

## ZÁZNAM O ÚČINNOSTI ZMĚNY ÚZEMNÍHO PLÁNU

Správní orgán, který územní plán vydal: Zastupitelstvo obce Bílovice nad Svitavou

Datum nabytí účinnosti:

Pořizovatel: Městský úřad Šlapanice, odbor výstavby, oddělení územního plánování a památkové péče  
Jméno a příjmení oprávněné osoby pořizovatele: Blanka Bábíčková  
Funkce: vedoucí OÚPPP

Razítko

Podpis:

