




ZMĚNA Č. 1 ÚP BÍLOVICE NAD SVITAVOU

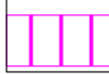
ZASTAVĚNÉ ÚZEMÍ

 hranice zastavěného území
dle zákona č. 183/2006 Sb., k 15.1.2009


ZASTAVĚNÉ ÚZEMÍ, ZASTAVITELNÉ PLOCHY A PLOCHY PŘESTAVBY

 BR plochy bydlení v rodinných domech
 RI plochy rekreace

PLOCHY A KORIDORY K PROVĚŘENÍ ÚZEMNÍ STUDIÍ NEBO REGULACNÍM PLÁNEM

 plochy a koridory k prověření územní studií



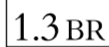
DOPRAVA

 účelová komunikace (stav)

PŘEHLED ZMĚN Č. 1 ÚP BÍLOVICE NAD SVITAVOU

- 1.1 Návrh RI plochy rekreace
- 1.2 Návrh RI plochy rekreace
- 1.3 Návrh RI plochy rekreace
- 1.4 Návrh BR plochy bydlení v rodinných domech
- 1.6 Návrh BR plochy bydlení v rodinných domech
- 1.8 Změna regulativů ploch RI
- 1.9 Změna zařídění komunikace

INFORMATIVNÍ ÚDAJE

 hranice katastrálního území
Bílovice nad Svitavou
 hranice území řešeného změnou č. 1 ÚP
 označení ploch změn č. 1 ÚP

HLAVNÍ VÝKRES

1 : 5.000

Pořizovatel: Městský úřad Šlapanice, odbor výstavby, oddělení územního plánování a památkové péče
Projektant: AR projekt, s.r.o., Hviezdoslavova 29, 627 00 Brno
Datum zpracování: 05/2015



Vedoucí projektant:
Ing. arch. Milan Hučík

Vypracovali: Ing. arch. Milan Hučík
Ing. Zita Strejčková

I.2

ZÁZNAM O ÚČINNOSTI ZMĚNY ÚZEMNÍHO PLÁNU

Správní orgán, který územní plán vydal: Zastupitelstvo obce Bílovice nad Svitavou

Datum nabytí účinnosti:

Pořizovatel: Městský úřad Šlapanice, odbor výstavby, oddělení územního plánování a památkové péče
Jméno a příjmení oprávněné osoby pořizovatele: Blanka Báběčková
Funkce: vedoucí OÚPPP

Razítko

Podpis:

