

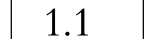



ZMĚNA Č. 1 ÚP BÍLOVICE NAD SVITAVOU





ZÁSOBOVÁNÍ VODOU

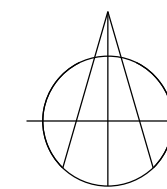
 vodovodní zásobovací řady - III.tlakové pásmo (285-310 m.n.m)

ZASTAVĚNÉ A ZASTAVITELNÉ PLOCHY

 plochy bydlení a rekreace
 1.1 označení ploch změny č.1 ÚP
 polohu sítí technické infrastruktury upřesní územní studie

INFORMATIVNÍ ÚDAJE

 zastavěné území dle zákona č. 183/2006 Sb., k 15.1.2009
 hranice řešeného území = hranice katastrálního území Bílovice nad Svitavou
 řeky
 ostatní vodní toky v otevřeném korytě



HLAVNÍ VÝKRES ZÁSOBOVÁNÍ VODOU

1 : 5.000

Pořizovatel: Městský úřad Šlapanice, odbor výstavby, oddělení územního plánování a památkové péče
 Projektant : AR projekt, s.r.o., Hvězdoslavova 1183/29, 627 00 Brno
 Datum zpracování : 05/2015



Vedoucí projektant :
Ing. arch. Milan Hučík

Vypracovali : Ing. arch. Milan Hučík
Ing. Zita Strejčková

I.04

ZÁZNAM O ÚČINNOSTI ZMĚNY ÚZEMNÍHO PLÁNU

Správní orgán, který územní plán vydal: Zastupitelstvo obce Bílovice nad Svitavou

Datum nabytí účinnosti:

Pořizovatel: Městský úřad Šlapanice, odbor výstavby, oddělení územního plánování a památkové péče
 Jméno a příjmení oprávněné osoby pořizovatele: Blanka Bábíčková
 Funkce: vedoucí OÚPPP

Razítko

Podpis:

Na dolčích