


ODŮVODNĚNÍ ZMĚNY Č. 1 ÚP BÍLOVICE NAD SVITAVOU

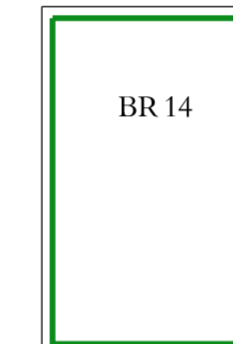


DŮVOD ZÁBORU ZEMĚDĚLSKÉHO PŮDNÍHO FONDU
VYPLYVAJÍCÍ Z ÚP BÍLOVICE NAD SVITAVOU po změně č. 1

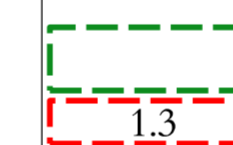
PŘEHLED ZMĚN Č. 1 ÚP BÍLOVICE NAD SVITAVOU



zábory ZPF vyvolané změnou č. 1
ÚP Bílovice nad Svitavou



zábory ZPF vyhodnocené v ÚP Bílovice nad Svitavou
BR plochy bydlení v rodinných domech
OE plochy pro vzdělávání, sociální služby, zdravotní služby,
kulturu, veřejnou správu
OS plochy pro prodej, služby, ubytování, stravování
OT plochy pro tělovýchovu a sport
OZ plochy pro hřištvo
RI plochy rekreace
DP plochy zachytných parkovišť
VD plochy výroby drobné
UP plochy veřejných prostranství



NÁVRHY NEVVOLÁVAJÍCÍ ZÁBORY ZPF
TI plochy technické infrastruktury
DP plochy zachytných parkovišť
DG plochy garáží
RI plochy rekreace



ZÁBORY VYVOLANÉ REALIZACÍ ÚSES,
PROTIEROZNÍCH A KRAJINNÝCH ÚPRAV
místní biokoridory a biocentra

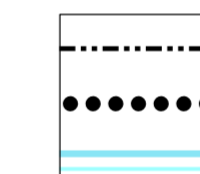


ZÁBOR POZEMKŮ URČENÝCH K PLNĚNÍ FUNKCE LESA
PODLE ZVLÁŠTNÍCH PŘEDPISŮ
plochy pro tělovýchovu a sport - rozhledna



TŘÍDY OCHRANY ZEMĚDĚLSKÉHO PŮDNÍHO FONDU
I. třída
II. třída
III. třída
IV. třída
V. třída
pozemky lesní
hranice BPEJ
bonitní půdně ekologická jednotka (BPEJ)
třída ochrany zemědělského půdního fondu

INFORMATIVNÍ ÚDAJE



zastavěné území dle zákona č. 183/2006 Sb, k 15.1.2009
hranice katastrálních území
vodní toky

PŘEDPOKLÁDNÉ ZÁBORY PŮDNÍHO FONDU

1 : 5.000

Pořizovatel: Městský úřad Šlapanice, odbor výstavby, oddělení územního plánování a památkové péče
Projektant: AR projekt, s.r.o., Hvězdoslavova 29, 627 00 Brno
Datum zpracování: 05/2015



Vedoucí projektant:
Ing. arch. Milan Hučík

Vypracovali: Ing. arch. Milan Hučík
Ing. Zita Střežková

II.03

